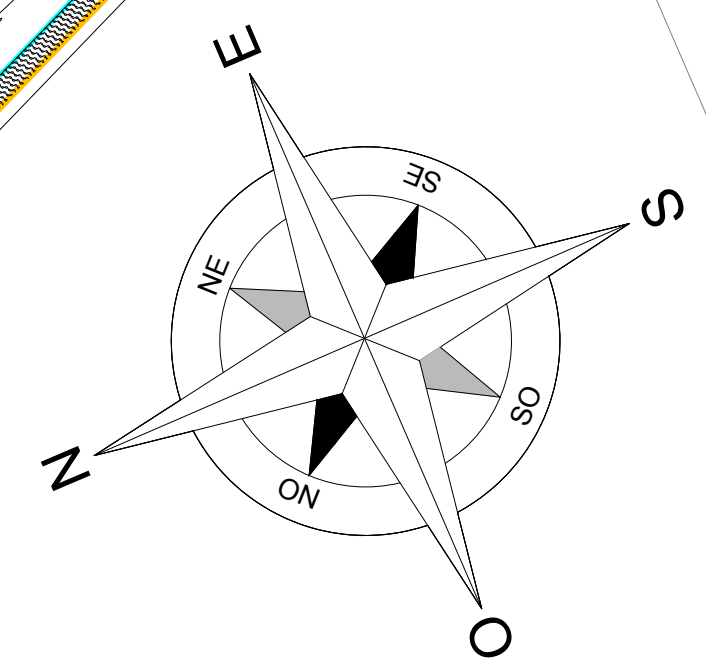
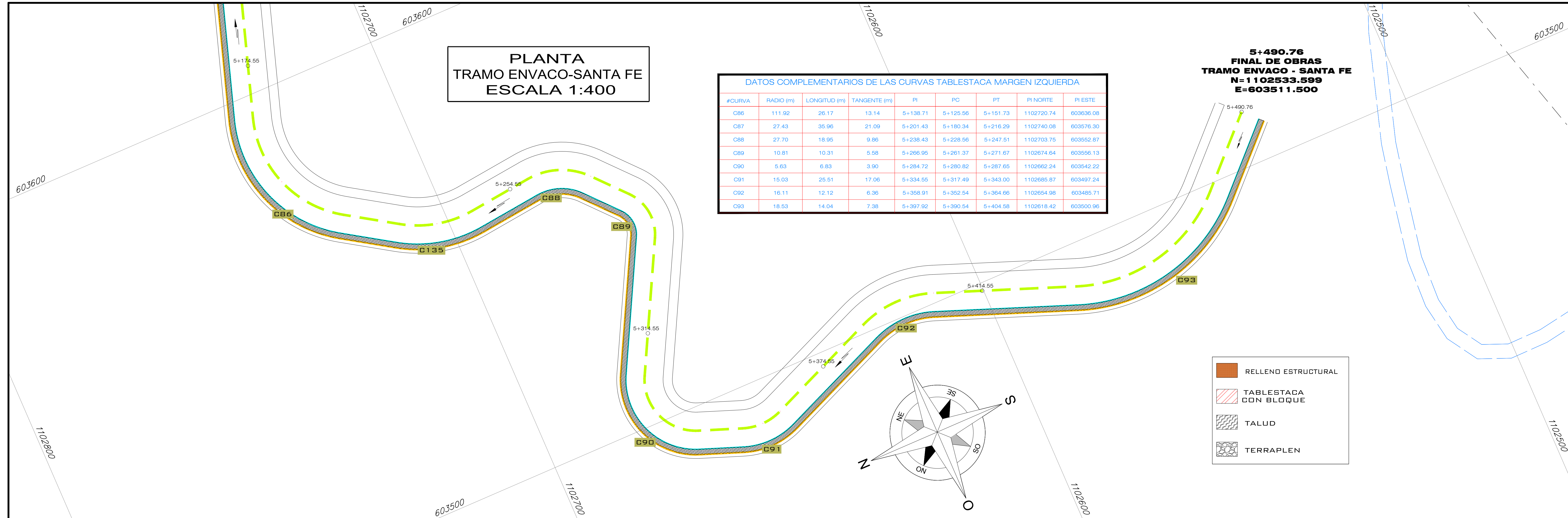


**PLANTA
TRAMO ENVACO-SANTA FE
ESCALA 1:400**

DATOS COMPLEMENTARIOS DE LAS CURVAS TABLESTACA MARGEN IZQUIERDA

#CURVA	RADIO (m)	LONGITUD (m)	TANGENTE (m)	PI	PC	PT	PI NORTE	PI ESTE
C86	111.92	26.17	13.14	5+138.71	5+125.56	5+151.73	1102720.74	603636.08
C87	27.43	35.96	21.09	5+201.43	5+180.34	5+216.29	1102740.08	603576.30
C88	27.70	18.95	9.86	5+238.43	5+228.56	5+247.51	1102703.75	603552.87
C89	10.81	10.31	5.58	5+266.95	5+261.37	5+271.67	1102674.64	603556.13
C90	5.63	6.83	3.90	5+284.72	5+280.82	5+287.65	1102662.24	603542.22
C91	15.03	25.51	17.06	5+334.55	5+317.49	5+343.00	1102685.87	603497.24
C92	16.11	12.12	6.36	5+358.91	5+352.54	5+364.66	1102654.98	603485.71
C93	18.53	14.04	7.38	5+397.92	5+390.54	5+404.58	1102618.42	603500.96

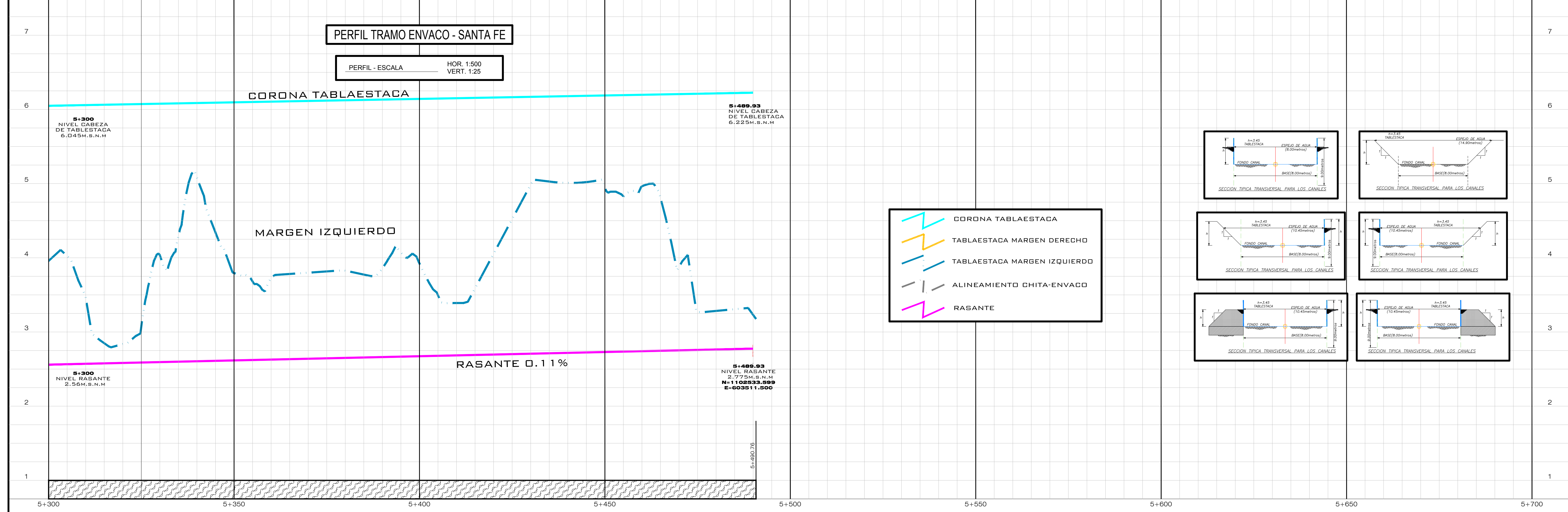
**5+490.76
FINAL DE OBRAS
TRAMO ENVACO - SANTA FE
N= 1 102533.599
E=603511.500**



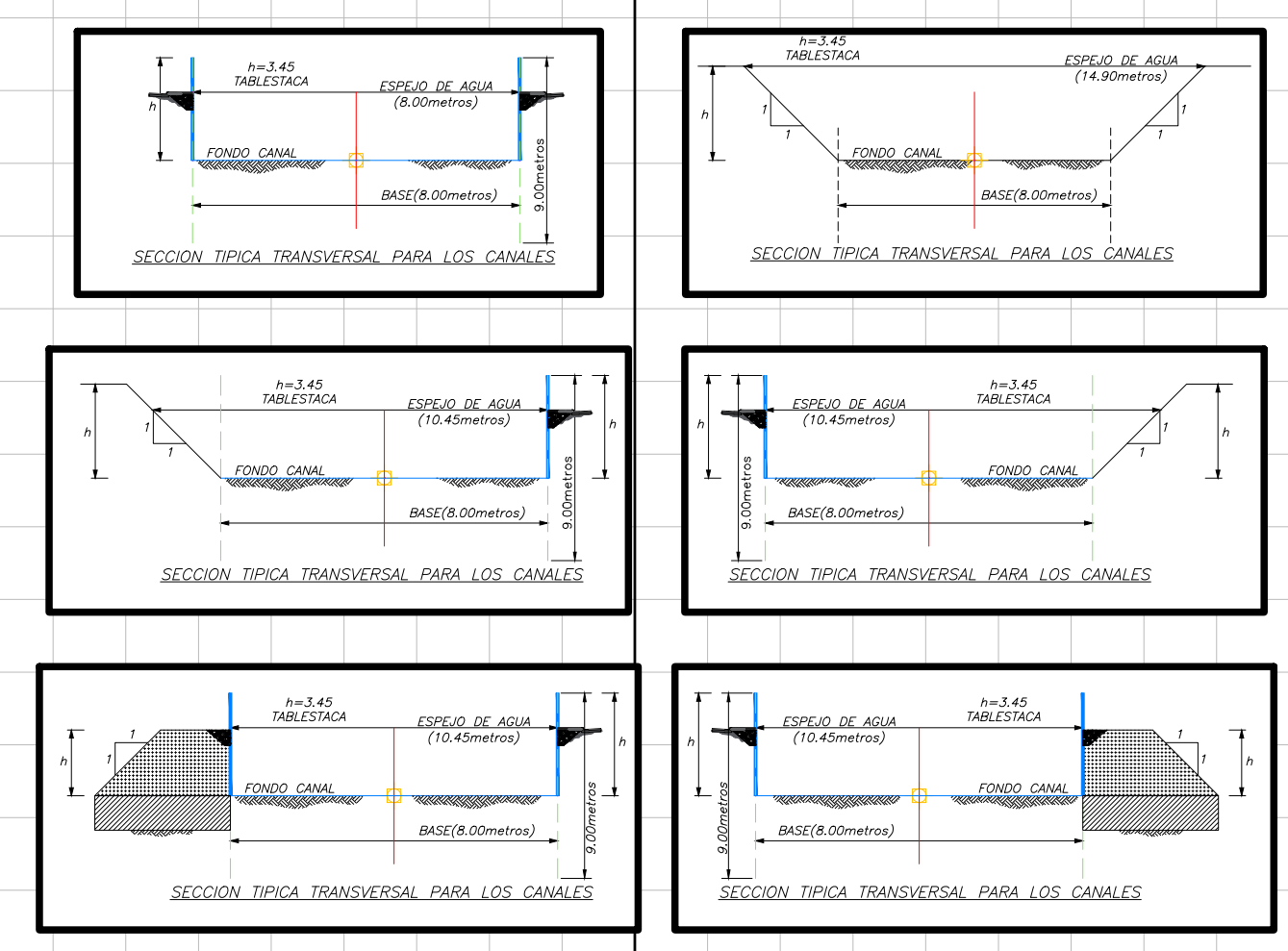
- RELLEND ESTRUCTURAL
- TABLESTACA CON BLOQUE
- TALUD
- TERRAPLEN

PERFIL TRAMO ENVACO - SANTA FE

PERFIL - ESCALA HOR. 1:500 VERT. 1:25



- CORONA TABLAESTACA
- TABLAESTACA MARGEN DERECHO
- TABLAESTACA MARGEN IZQUIERDO
- ALINEAMIENTO CHITA-ENVACO
- RASANTE



PROYECTO: PROYECTO SISTEMA CONTROL DE INUNDACION TRAMO SANTA ROSA

PROPIETARIO: SENARA
CEDULA JURIDICA: 3-007-042041-11

SITA EN: BARRIO QUINTO
PROVINCIA: LIMON **CANTON:** 1º LIMON **DISTRITO:** 1º LIMON

INFORMACION REGISTRO: O (CERO) TERRENOS PUBLICOS

DIBUJO: AZURIGA

PROFESIONAL RESPONSABLE DEL DISEÑO: ING. REBECA VARGAS FERNANDEZ
No. IAB. 30416

PROFESIONAL RESPONSABLE DEL DISEÑO: ING. YASSER ESPINOZA RIVERA
No. IAG. 33109

ARCHIVO: //DIBUJO2022/ LIMON CIUDAD PUERTO /ENVACO-SANTA FE.DWG

CONTENIDO: PLANTA PERFIL DE MARGEN IZQUIERDA 5+300 A 5+489.93

ESCALA INDICADA: **FECHA:** NOVIEMBRE 2022 **LAMINA:** 53/66